



COMUNE DI SANT'ARCANGELO



PROVINCIA DI POTENZA

REGIONE BASILICATA

PIANO DI LOTTIZZAZIONE Distretto Perequativo D.P.1

Superficie Totale mq 16031,00

APPROVATO CON DELIBERAZIONE

G.C. N. 35 DEL 30 SET. 2015

IL Sindaco

Avv. Nicola Vincenzo PARISI

Il Segretario Comunale
(La Rocca Dr. Andrea)

ALLEGATO ALLA NOTA
N° 215352/140 18 DIC. 2014
UFFICIO GEOLOGICO E ATTIVITÀ ESTRATTIVE



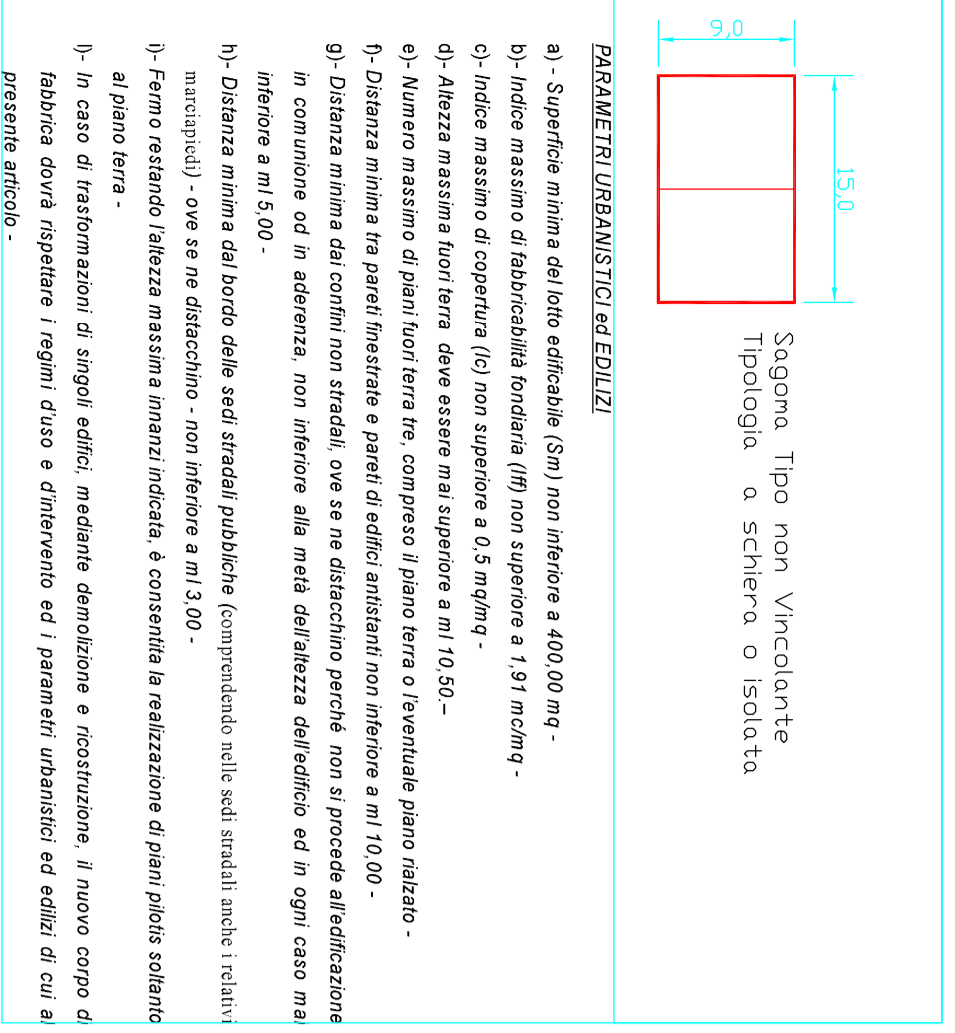
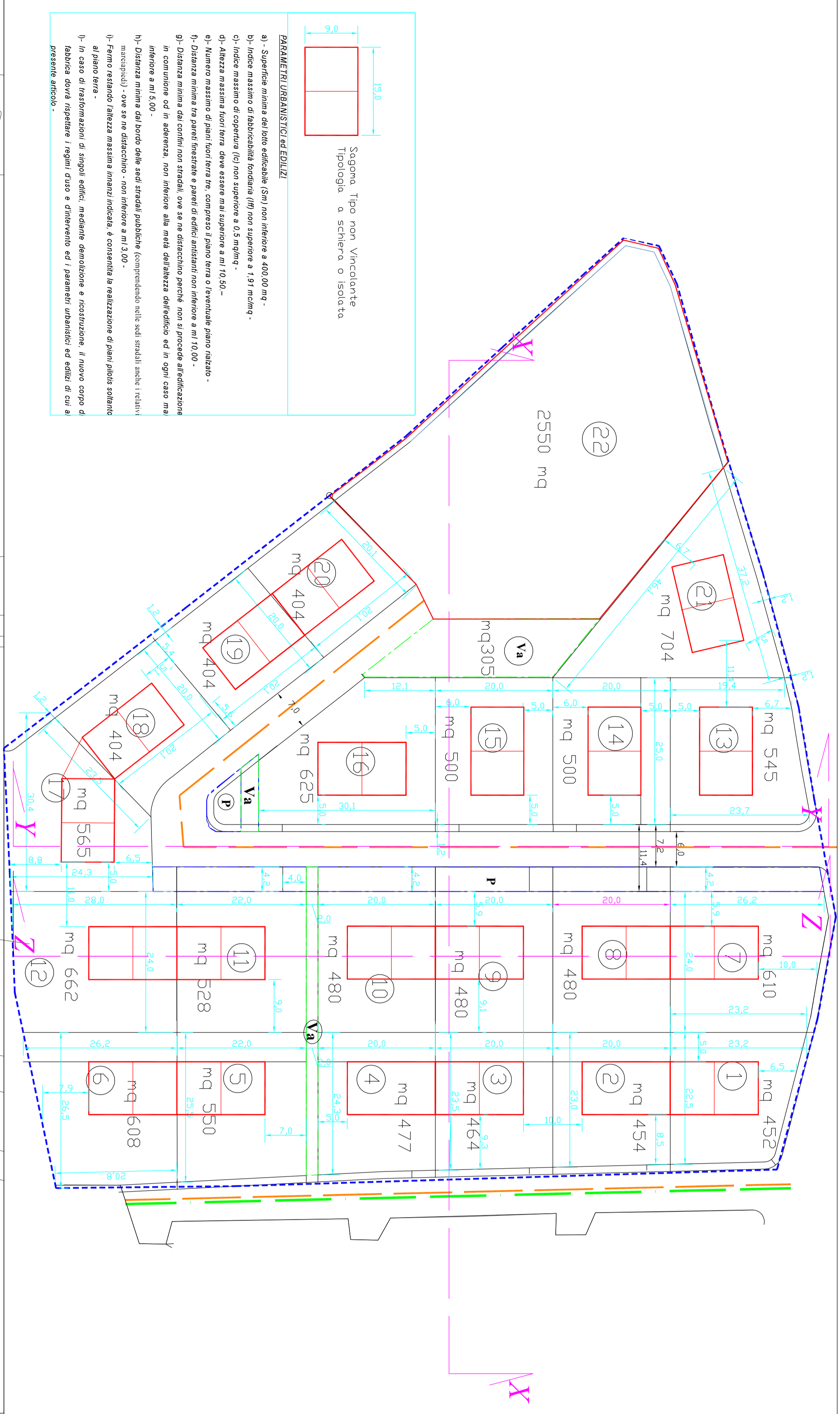
ELABORATO 3 PL	PLANIMETRIA LOTTI Tabelle Riepilogative	SCALA 1:500
		DATA 14/03/2014
		AGG. 6 SET. 2014

I Committenti:

Fantini Roberto
Greco Antonio
La Grotta Pietro

Arch. Giovanni Cestari





RELAZIONE PRELIMINARE DI PROGETTO

1) - Superficie minima del lotto edificabile (S_{min}) non inferiore a 400,00 mq -
 2) - Superficie minima del lotto edificabile (S_{min}) non inferiore a 100,00 mq -
 3) - Altezza massima del fabbricato (H_{max}) non superiore a 10,00 mt -
 4) - Altezza massima del fabbricato (H_{max}) non superiore a 10,00 mt -
 5) - Altezza massima del fabbricato (H_{max}) non superiore a 10,00 mt -
 6) - Altezza massima del fabbricato (H_{max}) non superiore a 10,00 mt -
 7) - Altezza massima del fabbricato (H_{max}) non superiore a 10,00 mt -
 8) - Altezza massima del fabbricato (H_{max}) non superiore a 10,00 mt -
 9) - Altezza massima del fabbricato (H_{max}) non superiore a 10,00 mt -
 10) - Altezza massima del fabbricato (H_{max}) non superiore a 10,00 mt -
 11) - Altezza massima del fabbricato (H_{max}) non superiore a 10,00 mt -
 12) - Altezza massima del fabbricato (H_{max}) non superiore a 10,00 mt -
 13) - Altezza massima del fabbricato (H_{max}) non superiore a 10,00 mt -
 14) - Altezza massima del fabbricato (H_{max}) non superiore a 10,00 mt -
 15) - Altezza massima del fabbricato (H_{max}) non superiore a 10,00 mt -
 16) - Altezza massima del fabbricato (H_{max}) non superiore a 10,00 mt -
 17) - Altezza massima del fabbricato (H_{max}) non superiore a 10,00 mt -
 18) - Altezza massima del fabbricato (H_{max}) non superiore a 10,00 mt -
 19) - Altezza massima del fabbricato (H_{max}) non superiore a 10,00 mt -
 20) - Altezza massima del fabbricato (H_{max}) non superiore a 10,00 mt -
 21) - Altezza massima del fabbricato (H_{max}) non superiore a 10,00 mt -
 22) - Altezza massima del fabbricato (H_{max}) non superiore a 10,00 mt -

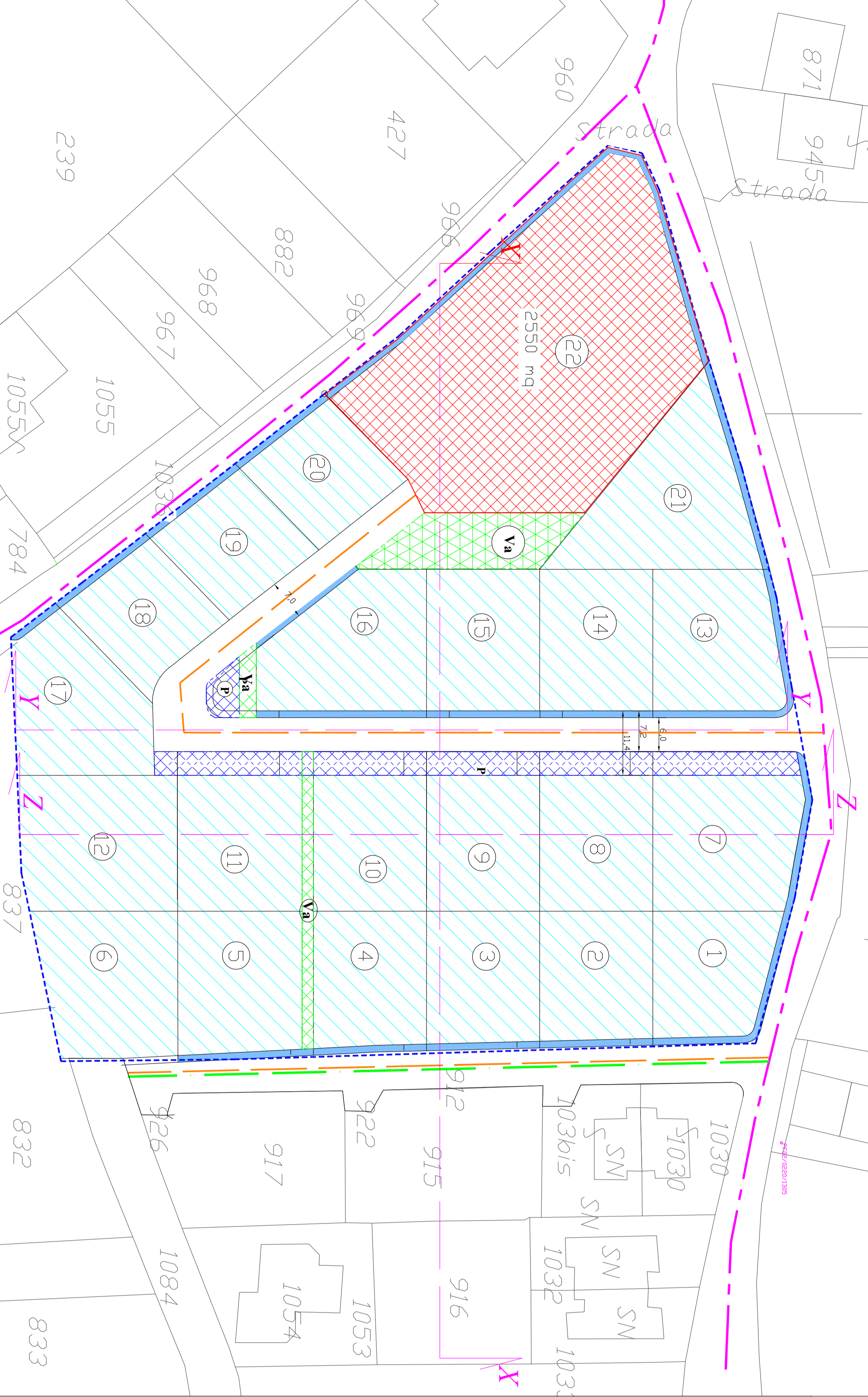
TABELLA REPERIBILITÀ LOTTE RINCHIUSI

Lotto	Superficie edificabile	Superficie fondi edificabile	Volume fondi edificabile	Volume Max	Altezza Max	Altezza dis. com. D. (m)	Altezza dis. com. H. (m)	Altezza dis. com. D. (m)	Altezza dis. com. H. (m)
1	452	452	1,31	1,31	10,00	10,00	10,00	10,00	10,00
2	454	454	1,31	1,31	10,00	10,00	10,00	10,00	10,00
3	477	477	1,31	1,31	10,00	10,00	10,00	10,00	10,00
4	480	480	1,31	1,31	10,00	10,00	10,00	10,00	10,00
5	528	528	1,31	1,31	10,00	10,00	10,00	10,00	10,00
6	550	550	1,31	1,31	10,00	10,00	10,00	10,00	10,00
7	565	565	1,31	1,31	10,00	10,00	10,00	10,00	10,00
8	623	623	1,31	1,31	10,00	10,00	10,00	10,00	10,00
9	644	644	1,31	1,31	10,00	10,00	10,00	10,00	10,00
10	704	704	1,31	1,31	10,00	10,00	10,00	10,00	10,00
11	500	500	1,31	1,31	10,00	10,00	10,00	10,00	10,00
12	305	305	1,31	1,31	10,00	10,00	10,00	10,00	10,00
13	545	545	1,31	1,31	10,00	10,00	10,00	10,00	10,00
14	500	500	1,31	1,31	10,00	10,00	10,00	10,00	10,00
15	305	305	1,31	1,31	10,00	10,00	10,00	10,00	10,00
16	545	545	1,31	1,31	10,00	10,00	10,00	10,00	10,00
17	500	500	1,31	1,31	10,00	10,00	10,00	10,00	10,00
18	305	305	1,31	1,31	10,00	10,00	10,00	10,00	10,00
19	545	545	1,31	1,31	10,00	10,00	10,00	10,00	10,00
20	500	500	1,31	1,31	10,00	10,00	10,00	10,00	10,00
21	305	305	1,31	1,31	10,00	10,00	10,00	10,00	10,00
22	545	545	1,31	1,31	10,00	10,00	10,00	10,00	10,00
Totale	10389	10389	1,31	1,31	10,00	10,00	10,00	10,00	10,00

- Stadi Urbanzati**
- Lotto min. 400 mq
 - zone da cedere come pertinenza
 - Stadi Riservati all'Armatura Urbana
 - mercantiledi
 - vicinanza di livello territoriale
 - vicinanza di livello locale
 - vicinanza di progetto di livello locale
 - parcheggi
 - verde attrezzato

TOTALE AREA LOTTIZZATIVA

Parcella	624	70	7,5	6
Superficie fondi edificabile	10389			
Superficie fondi edificabile	10389			
Volume fondi edificabile	448	6,4	6	
Volume fondi edificabile	2885			
Area in pertinenza edotto Z2	2885			
TOTALE AREA LOTTIZZATIVA	16071	13,9	12	



COMUNE DI SANT'ARCANGELO
 PROVINCIA DI POTENZA
 REGIONE BASILICATA

PIANO DI LOTTIZZAZIONE
 Distretto Perequativo D.P.1

Superficie Totale mq. 16031,00

ELABORATO
3 PL
PLANIMETRIA LOTTI
Tabella Replilogative

SCALA 1:500
 DATA 14/03/2014
 fog. 4/66

I Committenti:
 Fantini Roberto
 Greco Antonio
 La Grotta Pietro

IL TECNICO
 Ing. Roberto Fantini

Studio Fantini - Ing. Roberto Fantini - Via U. Di Nanno, n. 4 - 85037 Sant'Arcangelo (PZ) - Tel. 0971/218173 - E-mail: robertofantini@studiosf.it