

Egidio IACOVINO geometra

## Comune di SANT'ARCANGELO

Prov. PZ

**PROGETTO: VARIANTE AL PIANO DI LOTTIZZAZIONE  
DI INIZIATIVA PRIVATA, DELIBERA CONSIGLIO  
COMUNALE N° 33 del 30/06/2011**

TAVOLA:

01	RELAZIONE TECNICA ILLUSTRATIVA
02	STRALCIO PLANIMETRICO CATASTALE
03	STRALCIO REGOLAMENTO URBANISTICO
04	PLANIMETRIA STATO DI FATTO -Giusta D.C.C. nr°33 del 30.06.2011-
05	PLANIMETRIA DEFINIZIONE LOTTO -Norme tecniche di attuazione-
06	PLANIMETRIA CON PIANO QUOTATO
07	PROFILI LONGITUDINALE/TRASVERSALE
08	PLANIMETRIA QUOTATA E SISTEMAZIONE ESTERNA
09	PLANIMETRIA RETI TECNOLOGICHE
10	PLANIMETRIA PARTICOLAREGGIATA
11	TIPOLOGIA EDILIZIA
12	NORME TECNICHE DI ATTUAZIONE
13	OPERE DI URBANIZZAZIONE

Scala 1: 250

Il Committente

F.lli FORTUNATO Vincenzo A.-Carlo-Annalisa

Il Progettista

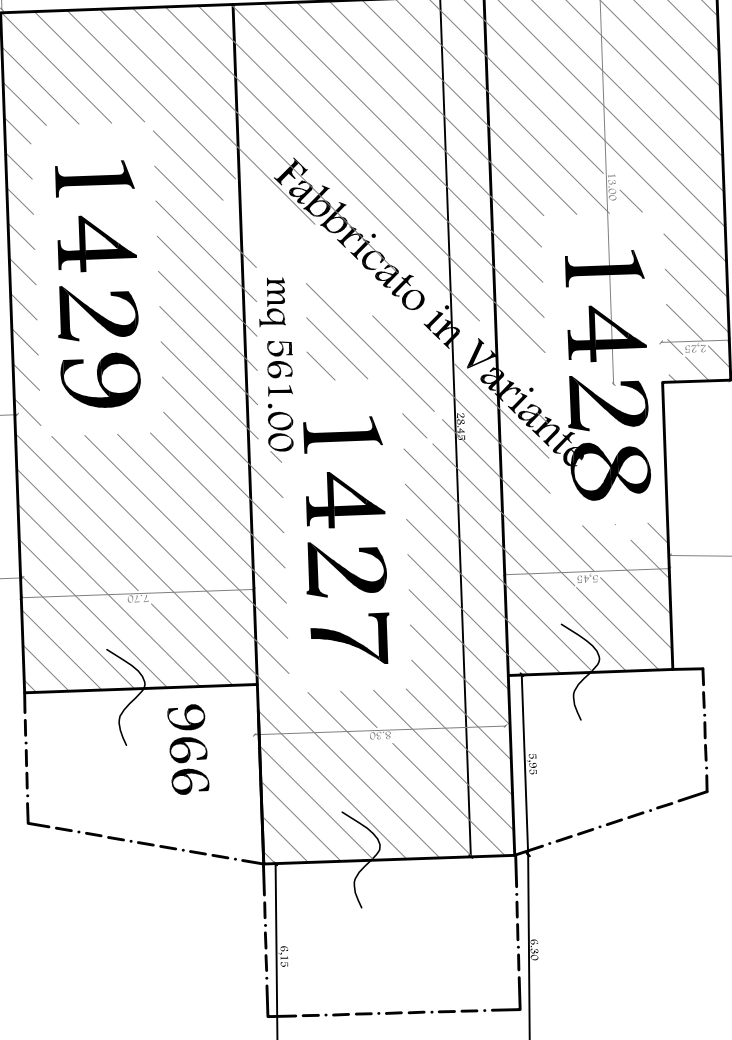
Geom. Egidio IACOVINO

Data 27/06/2019

Via Papa Giovanni XXIII

Via Papa Giovanni XXIII

1425



Margine di limitazione proprietà esistente

Margine di limitazione proprietà esistente

Fabbricato

970

Limite zona artigianale

CONTINTE

CONTINTE

CONTINTE

CONTINTE

CONTINTE

TIPOLOGIA EDILIZIA

964

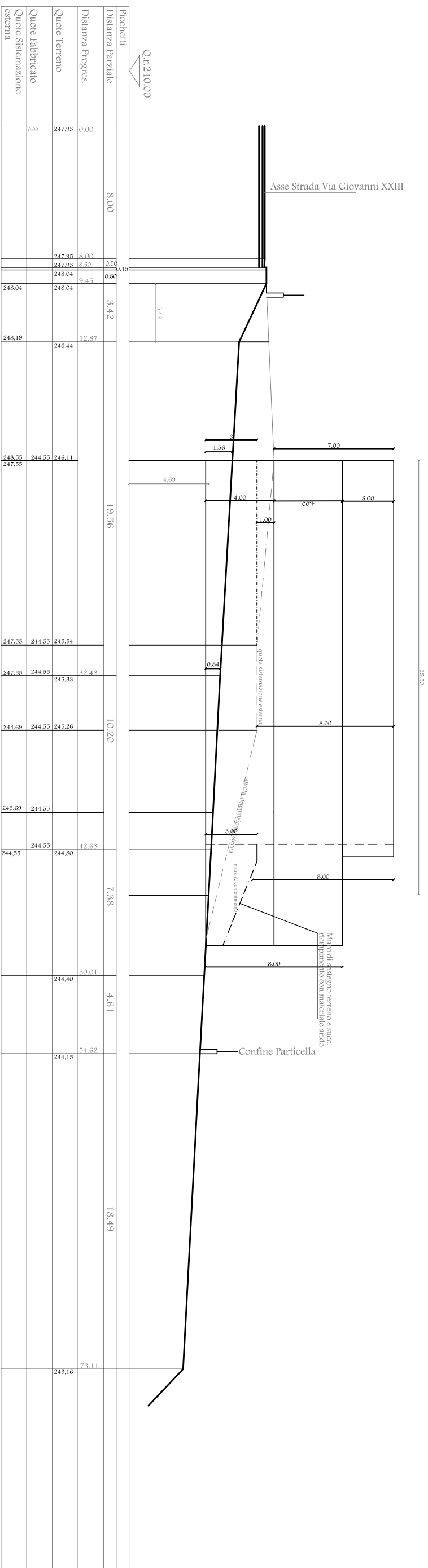
Scala 1:250

743

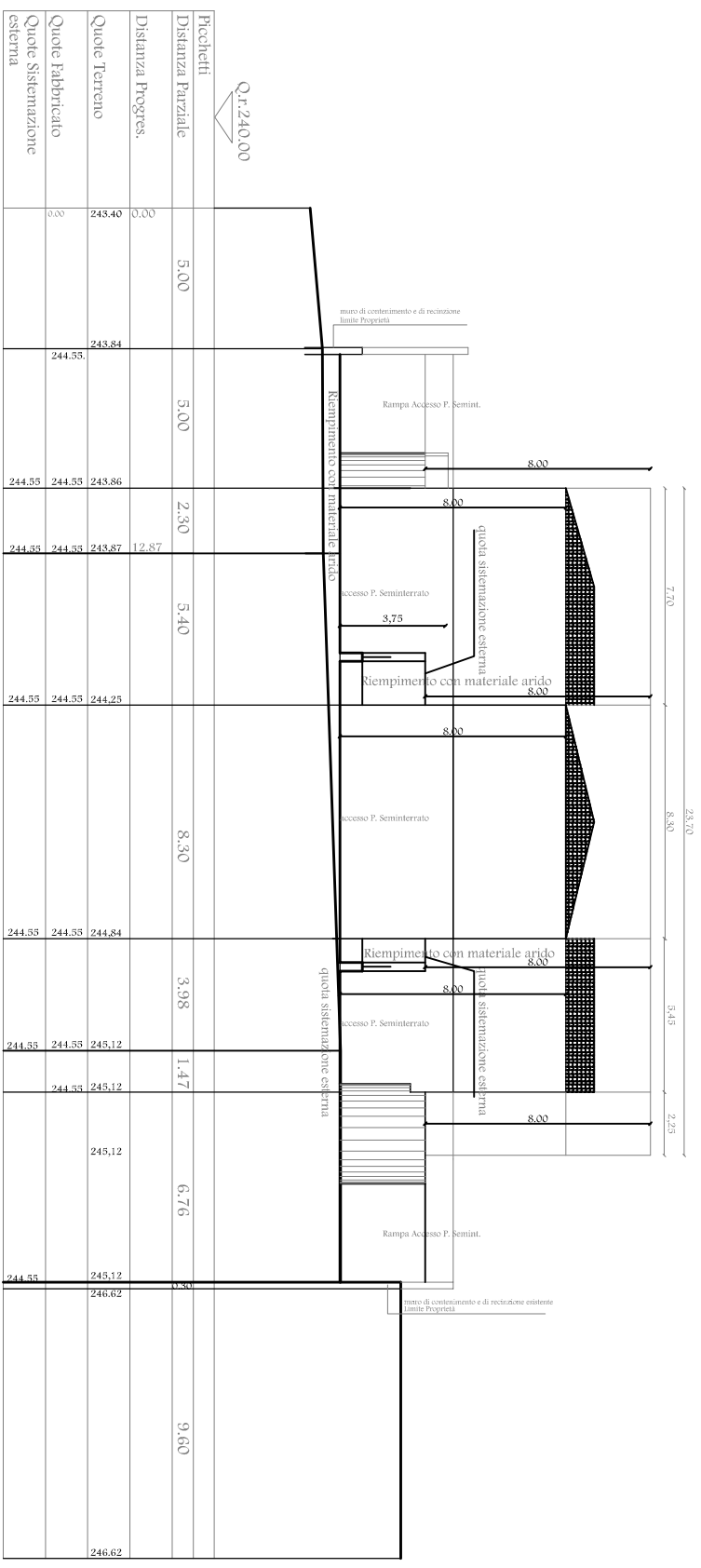
1423

1424

1420



# PROFILO LONGITUDINALE



# PROFILO TRASVERSALE